

# Läxa: Namngeografi, några begrepp och repetition

## Namngeografi – södra Asien

Hur avgränsas Asien (eftersom vi mest studerar södra Asien och Sydostasien)? Länder och floder mm som ligger mellan 30° N och 10° S samt mellan 60° Ö(E) och 150° Ö (E).

## Begrepp du ska kunna

Delta, bihav (randhav, medelhav), hav, ocean (världshav), mangrove, befolkningstäthet, breddgrad (latitud), längdgrad (longitud), tropisk orkan, monsun, tropiska klimatzonen, subtropiska klimatzonen, monsun, vegetation,

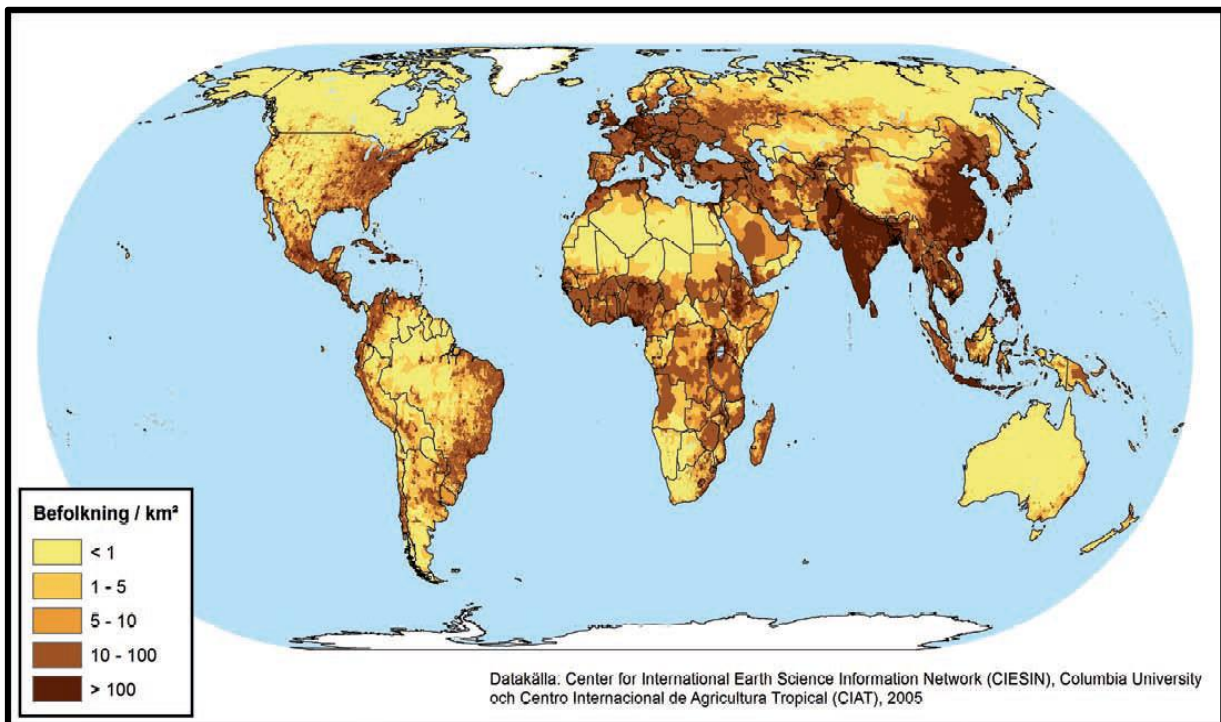
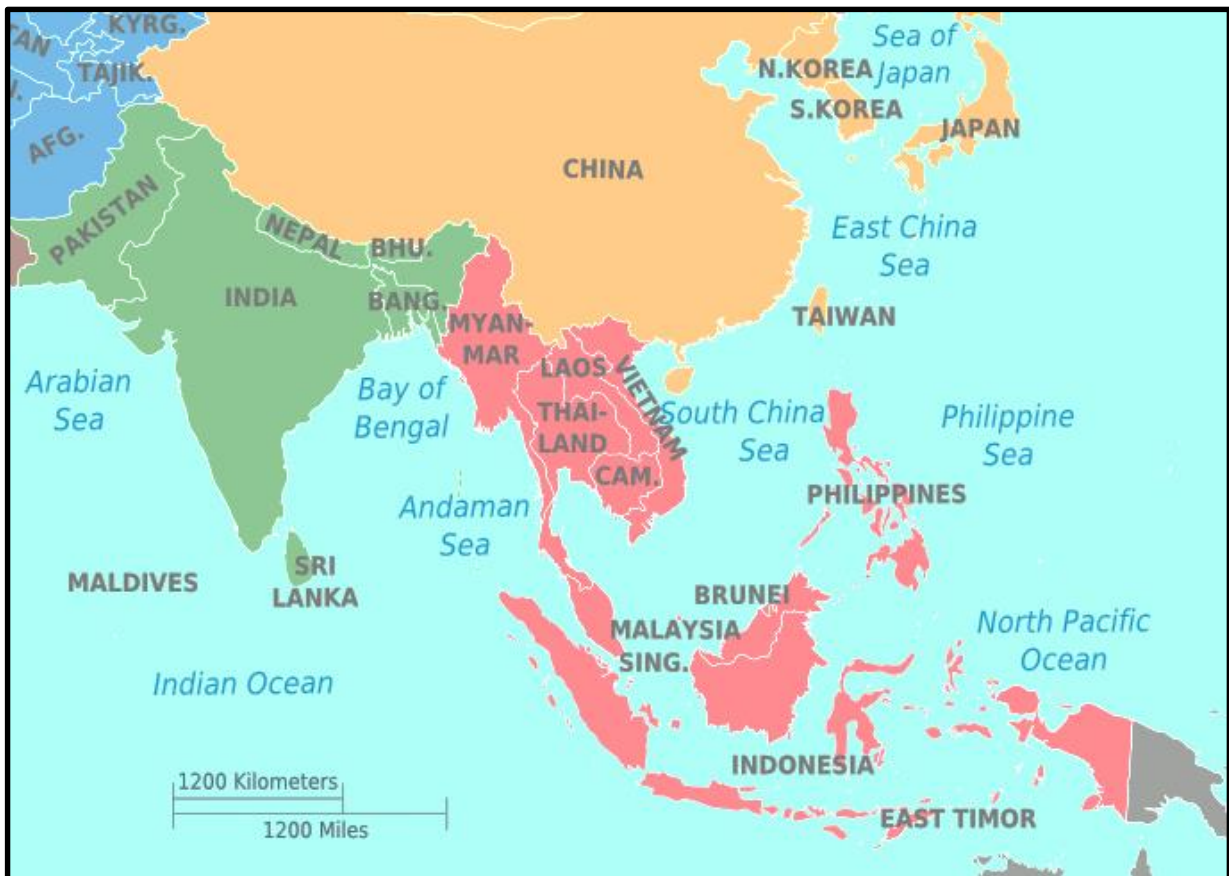
## Du behöver också kunna ... (repetition från tidigare årskurser)

läsa klimatdiagram, tematiska kartor, topografiska kartor (Repetition från åk 7 och 8). För att kunna läsa kartor behöver du bl.a. förstå skalor (t.ex. 1:10.000), gradnätet (t.ex. 30° N, 60° Ö) samt mer allmänt kunna förstå kartans "nyckel".

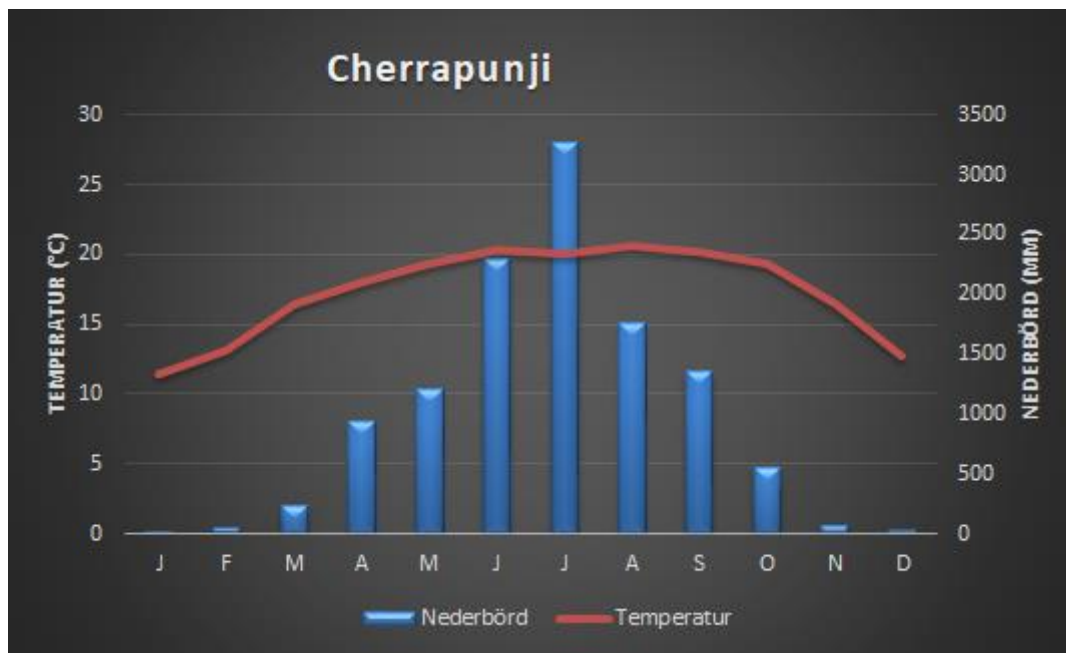
## Namngeografi – Asien

	Nivå 1	Nivå 2	Nivå 3
<b><u>Länder, öar och halvöar</u></b>	Du kan peka ut <b>minst 18 länder</b> i Asien <i>och</i> Indonesiens <b>5 största öar</b> samt Malackahalvön.	Du kan peka ut <b>minst 15 länder</b> i Asien <i>och</i> Indonesiens 4 största öar samt Malackahalvön.	Du kan peka ut <b>minst 10 länder</b> i Asien <i>och</i> 2 av Indonesiens större öar.
<b><u>Oceaner,hav, bihav</u></b>	Du kan peka ut <b>Indiska oceanen</b> och <b>Stilla havet</b> samt minst <b>6 innanhav/hav</b> (t.ex. Bengaliska viken, Arabiska havet).	Du kan peka ut Indiska oceanen och Stilla havet samt minst <b>4 hav/innanhav</b>	Du kan peka ut Indiska oceanen och Stilla havet samt minst <b>2 hav/innanhav</b> .
<b><u>Floder och deltan</u></b> Indus, Ganges, Mekong, Brahmaputra, Yangtze, Huang He (Gula floden)	Du kan peka ut minst <b>3 större floder</b> samt identifiera <i>deltan</i> .	Du kan peka ut 2 större floder samt identifiera <i>deltan</i> .	Du kan peka ut 1 flod samt identifiera deltan
<b><u>Bergskedjor, berg, stora vulkaner</u></b>	Du kan peka ut <b>2-3 bergskedjor</b> och <b>minst 2 riktigt höga berg</b> (>5000) och minst <b>två områden med vulkaner</b>	Du kan peka ut 2-3 bergskedjor och 1 riktigt höga berg (>5000) och 1 område med vulkaner	Du kan peka ut en större bergskedja (helst Himalaya).
<b><u>Huvudstäder</u></b>	Du kan namnet och platsen för <b>minst 10 huvudstäder</b>	Du kan namnet och platsen för minst 5 huvudstäder	Du kan namnet och platsen för minst 2 huvudstäder
<b><u>Befolkning</u></b>	Du kan befolkningsstorleken på <b>de 5 största länderna i Asien</b> .	Du kan befolkningsstorleken på de 3-4 största länderna i Asien.	Du kan befolkningsstorleken på de 1-2 största länderna i Asien.

**Två kartor: 1. Politisk karta över Asien 2. Befolkningsstäthet i Asien**



**Klimatdiagram som visar en plats med monsunklimat**



**Tabell – Asiens befolkning (uppdaterad 2019)**

Tabell: Befolkning i asiatiska länder			
Land	Befolkning	Befolknings-täthet	Världen
Kina	1400 milj	140	1
Indien	1375 milj	429	2
Indonesien	265 milj	140	4
Pakistan	200 milj	252	6
Bangladesh	165 milj	1128	8
Japan	130 milj	338	10
Filippinerna	107 milj	357	12
Vietnam	95 milj	286	14
Thailand	66 milj	130	20
Burma	55 milj	80	26
Sydkorea	52 milj	522	27
Malaysia	32 milj	996	44
Nepal	30 milj	202	45
Nordkorea	25 milj	212	51
Sri Lanka	22 milj	331	57
Kambodja	16 milj	88	71
Papua Nya Guinea	8,5 milj	18	100
Laos	7 milj	30	107
Singapore	6 milj	8000	113
Timor-Leste	1,2 milj	81	156

Källor: wikipedia och ne.se

**Träna på namngeografi**

- <https://online.seterra.com/sv>
- <http://www.ne.se/uppslagsverk/encyklopedi/enkel/asien>